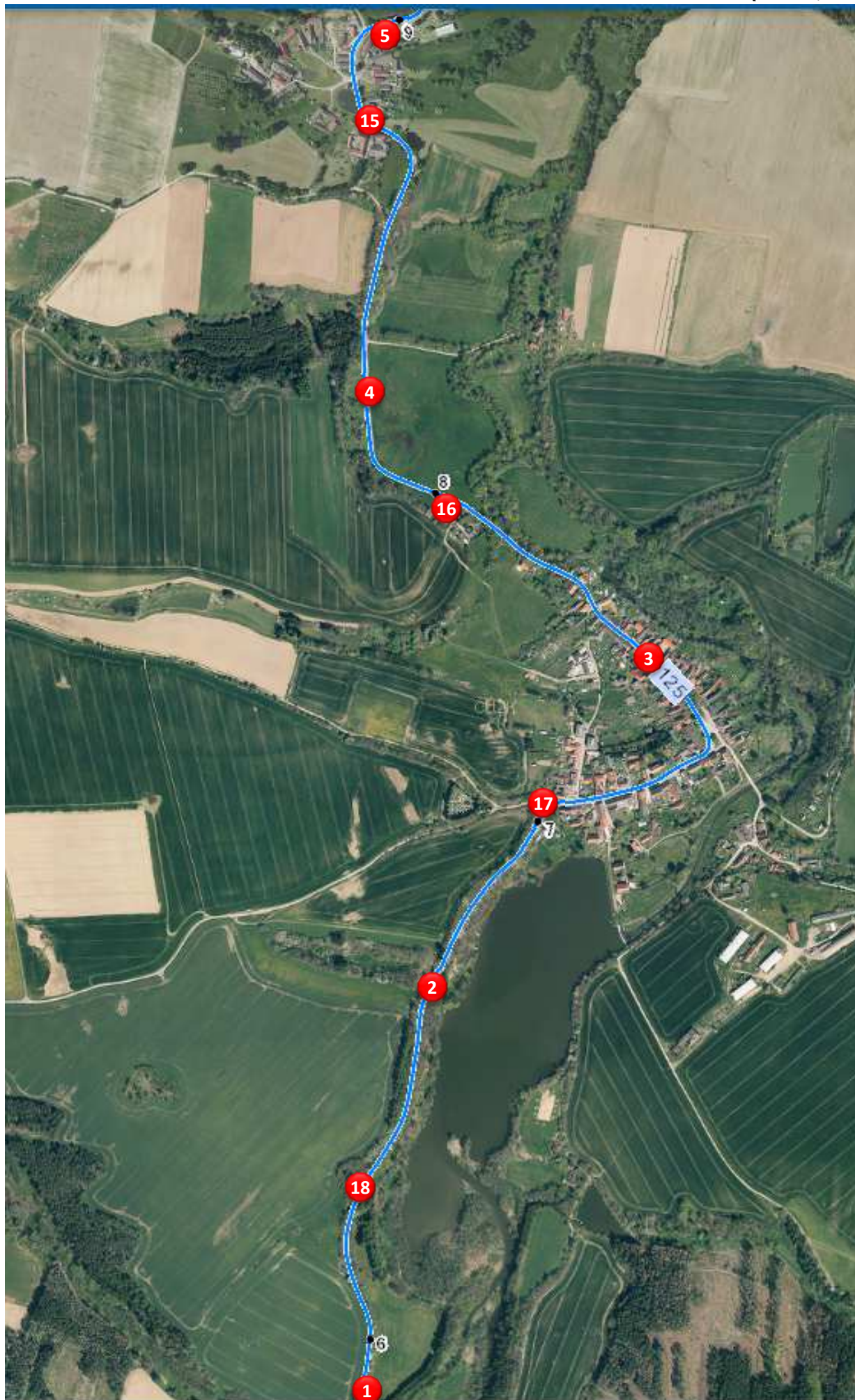
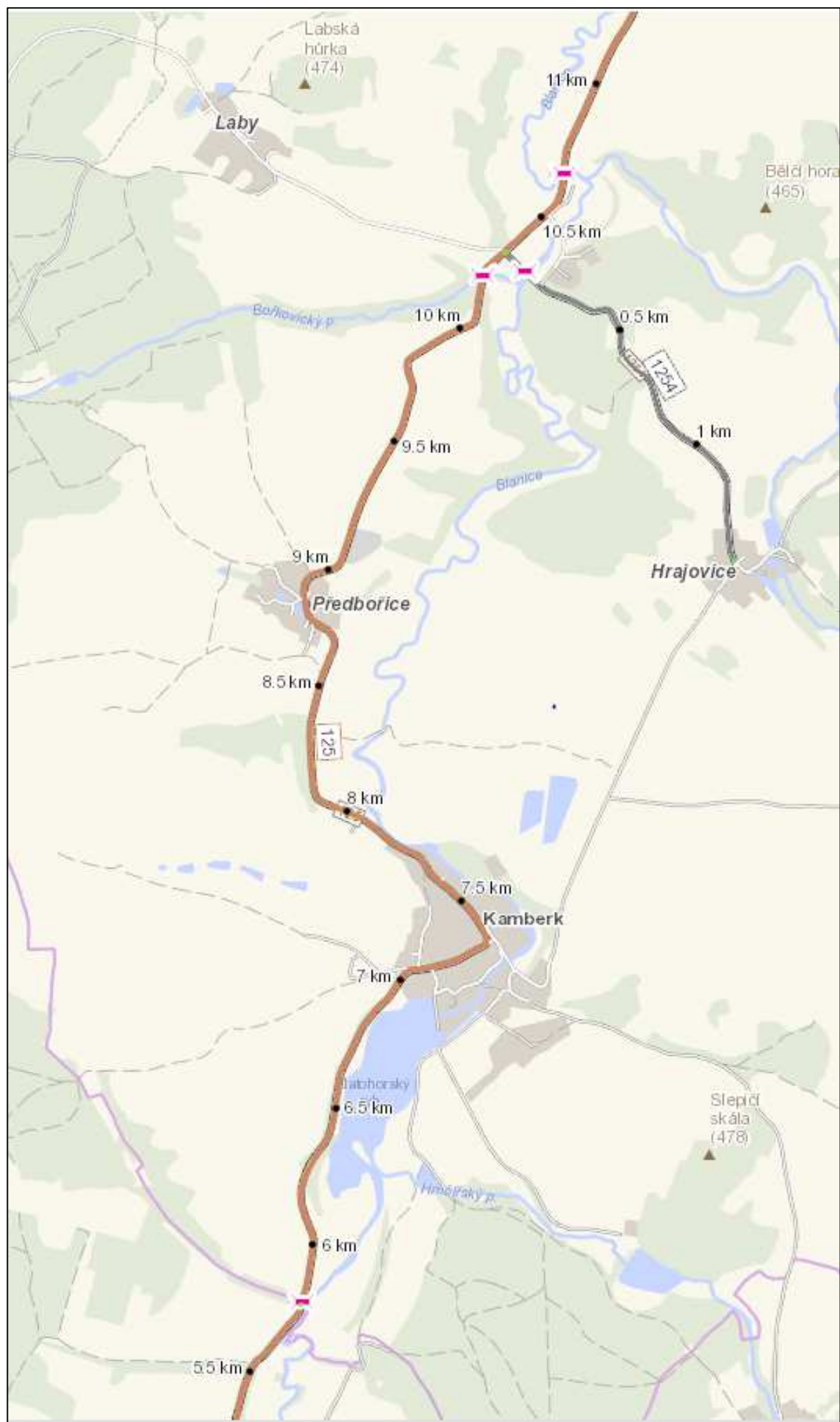


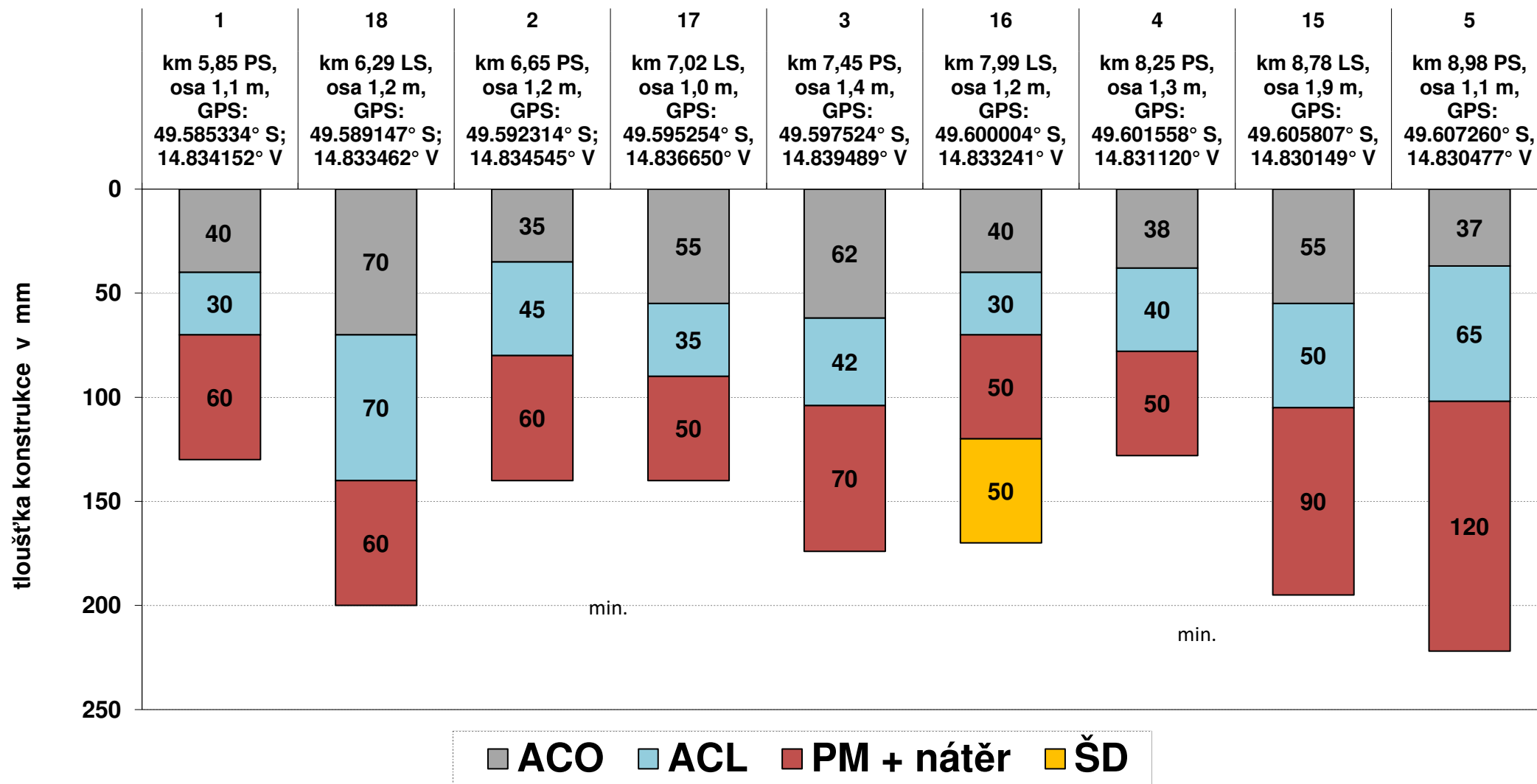
Situace umístění sond: II/125 Louňovice - Kamberk - 1. část (km 5,788 - 9,000)





staničení
sondy
v km

Grafické znázornění konstrukce vozovky - II/125 Louňovice - Kamberk - 1. část (km 5,788 - 9,000)

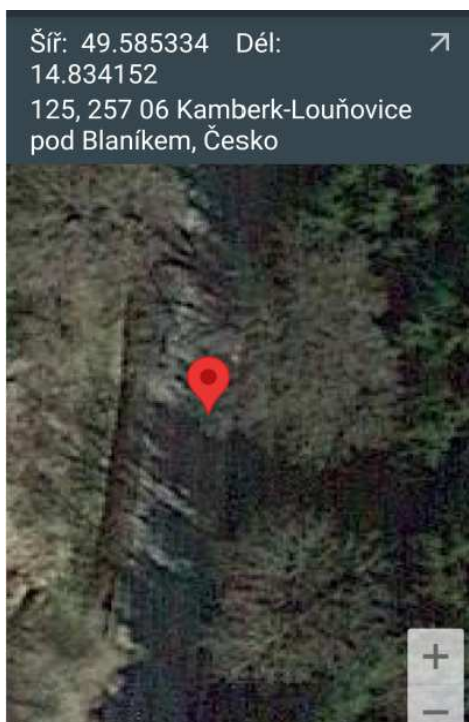


**Konstrukce vozovky identifikovaná na sondách
II/125 Louňovice - Kamberk - 1. část (km 5,788 - 9,000)**

	staničení km	vrstva 1	vrstva 2	vrstva 3	vrstva 4
1	km 5,85 PS osa 1,1 m GPS: 49.585334° S 14.834152° V	40 mm ACO 0/11 mm	30 mm ACL 0/16 mm total rozpad	60 mm PM + nátěr 32/63 mm	
18	km 6,29 LS osa 1,2 m GPS: 49.589147° S 14.833462° V	70 mm ACO 0/11 mm	70 mm ACL 0/16 mm	min. 60 mm PM + nátěr 32/63 mm	
2	km 6,65 PS osa 1,2 m GPS: 49.592314° S 14.834545° V	35 mm ACO 0/11 mm	45 mm ACL 0/16 mm total rozpad	min. 60 mm PM + nátěr 32/63 mm	
17	km 7,02 LS osa 1,0 m GPS: 49.595254° S 14.836650° V	55 mm ACO 0/11 mm	35 mm ACL 0/16 mm	min. 50 mm PM + nátěr 32/63 mm bez pojiva	
3	km 7,45 PS osa 1,4 m GPS: 49.597524° S 14.839489° V	62 mm ACO 0/11 mm	42 mm ACL 0/16 mm	min. 70 mm PM + nátěr 32/63 mm	
16	km 7,99 LS osa 1,2 m GPS: 49.600004° S 14.833241° V	40 mm ACO 0/11 mm	30 mm ACL 0/16 mm total rozpad	50 mm PM + nátěr 32/63 mm	min. 50 mm ŠD
4	km 8,25 PS osa 1,3 m GPS: 49.601558° S 14.831120° V	38 mm ACO 0/11 mm rozpad	40 mm ACL 0/16 mm rozpad	min. 50 mm PM + nátěr 32/63 mm rozpad	
15	km 8,78 LS osa 1,9 m GPS: 49.605807° S 14.830149° V	55 mm ACO 0/11 mm	50 mm ACL 0/16 mm	90 mm PM + nátěr 32/63 mm	
5	km 8,98 PS osa 1,1 m GPS: 49.607260° S 14.830477° V	37 mm ACO 0/8 mm	65 mm ACL 0/11 mm	120 mm PM + nátěr 63/90 mm	

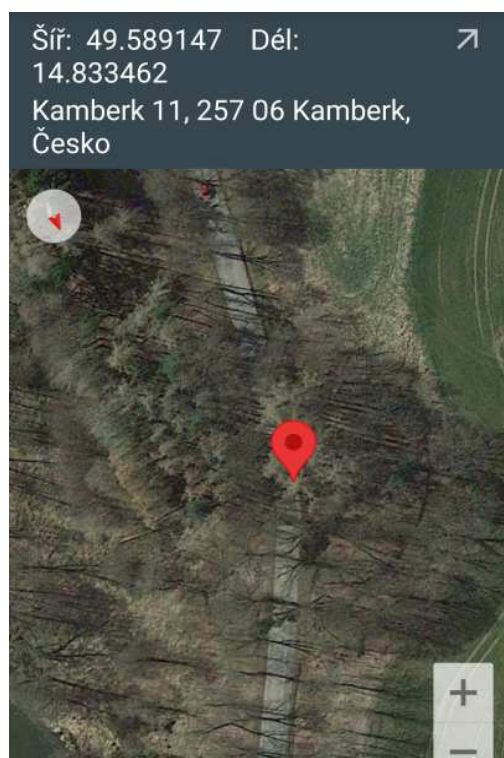
Fotografie sond: II/125 Louňovice - Kamberk - 1. část (km 5,788 - 9,000)

Sonda 1: km 5,85 PS, osa 1,1 m, GPS: 49.585334° S; 14.834152° V




Sonda 18:

km 6,29 LS, osa 1,2 m, GPS: 49.589147° S; 14.833462° V



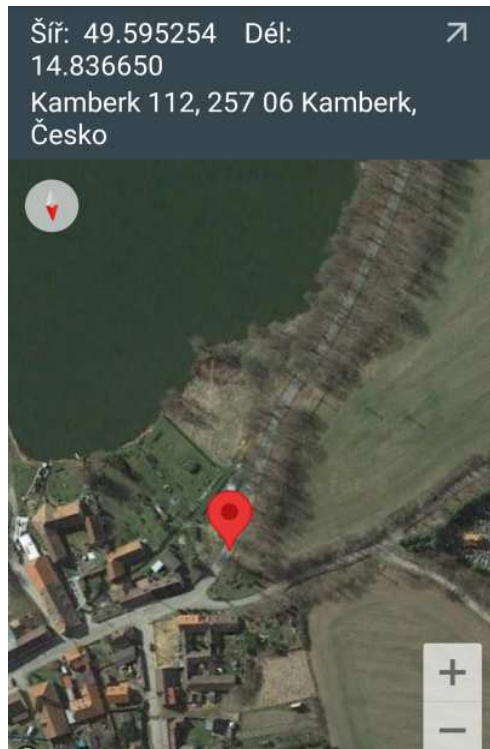
Sonda 2:

km 6,65 PS, osa 1,2 m, GPS: 49.592314° S; 14.834545° V



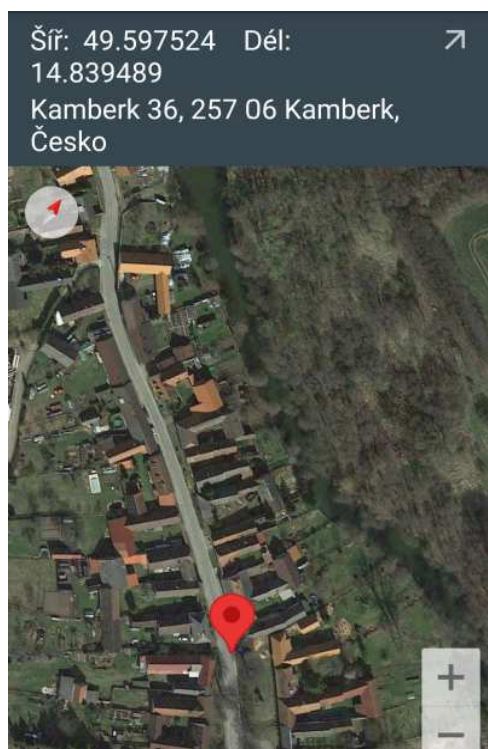
Sonda 17:

km 7,02 LS, osa 1,0 m, GPS: 49.595254° S, 14.836650° V



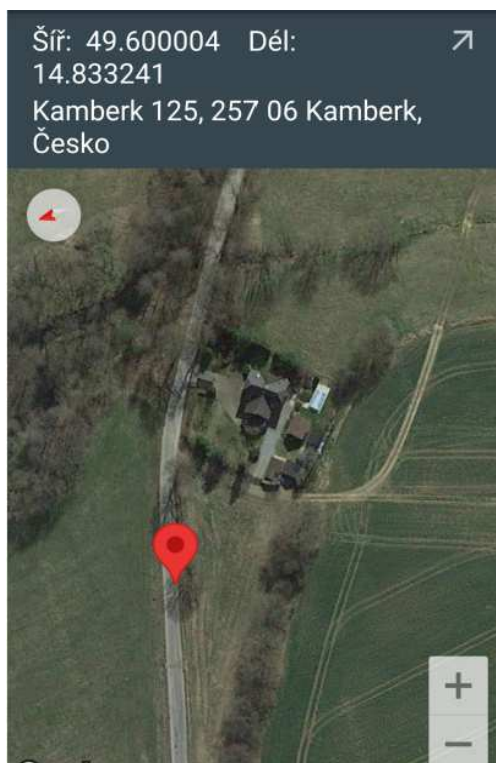
Sonda 3:

km 7,45 PS, osa 1,4 m, GPS: 49.597524° S, 14.839489° V



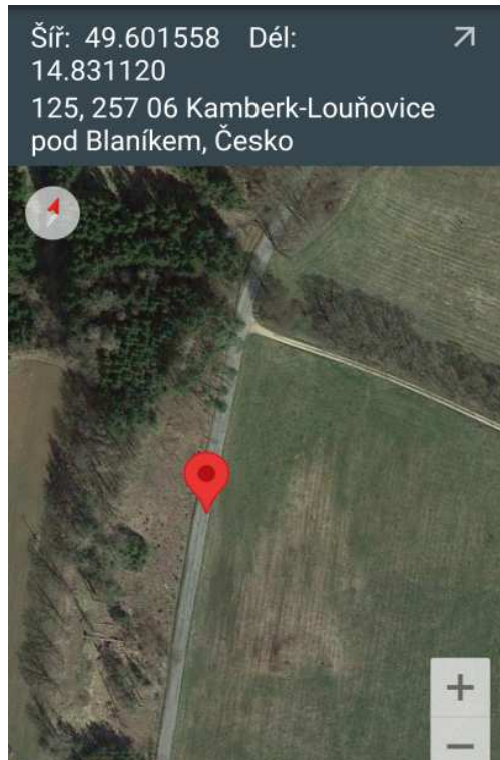
Sonda 16:

km 7,99 LS, osa 1,2 m, GPS: 49.600004° S, 14.833241° V



Sonda 4:

km 8,25 PS, osa 1,3 m, GPS: 49.601558° S, 14.831120° V



Sonda 15:

km 8,78 LS, osa 1,9 m, GPS: 49.605807° S, 14.830149° V



Šír: 49.605807 Dél: 14.830149
Předbořice 13, 257 06
Kamberk-Louňovice pod Bláníkem,
Česko



Sonda 5:

km 8,98 PS, osa 1,1 m, GPS: 49.607260° S, 14.830477° V



Šír: 49.607260 Dél: 14.830477
Předbořice 9, 257 06
Kamberk-Louňovice pod Bláníkem,
Česko

